






**South County Community Center**  
 2235 Lake Robbins Drive,  
 The Woodlands, 77380

**33**

-  Polling Location - Lugar de Votación
-  Election Precincts - Precintos Electorales
-  Roads - Carreteras

Voting Precinct Effective Date: January 1, 2024  
 This map was prepared by the Montgomery County Elections Department for its use and may be revised at any time without notification to any user. The Montgomery County Elections Administrator & Montgomery County assume no responsibility or liability in connection with the accuracy or completeness of any feature on this map. It should be used for illustrative purposes only. In no way should this map be used to settle any boundary dispute.

Precinto Electoral Fecha Efectiva: 1 de Enero 2024  
 Este mapa fue preparado por el Departamento de Elecciones del Condado de Montgomery para su uso y podrá ser revisado en cualquier momento sin previo aviso a cualquier usuario. El Administrador de Elecciones del Condado de Montgomery y el Condado de Montgomery no aseguran ninguna responsabilidad u obligación en relación con la exactitud o integridad de cualquier función de este mapa. Debe utilizarse con fines ilustrativos solamente de ninguna manera debe este mapa utilizarse para resolver cualquier disputa fronteriza.

Montgomery County Elections Administration  
 9159 Airport Rd, Conroe, TX 77303  
 www.montgomeryvotes.org - 936-539-7843  
 © All rights reserved, Montgomery County Elections  
 © Todos los derechos reservados,  
 Elecciones del Condado de Montgomery

