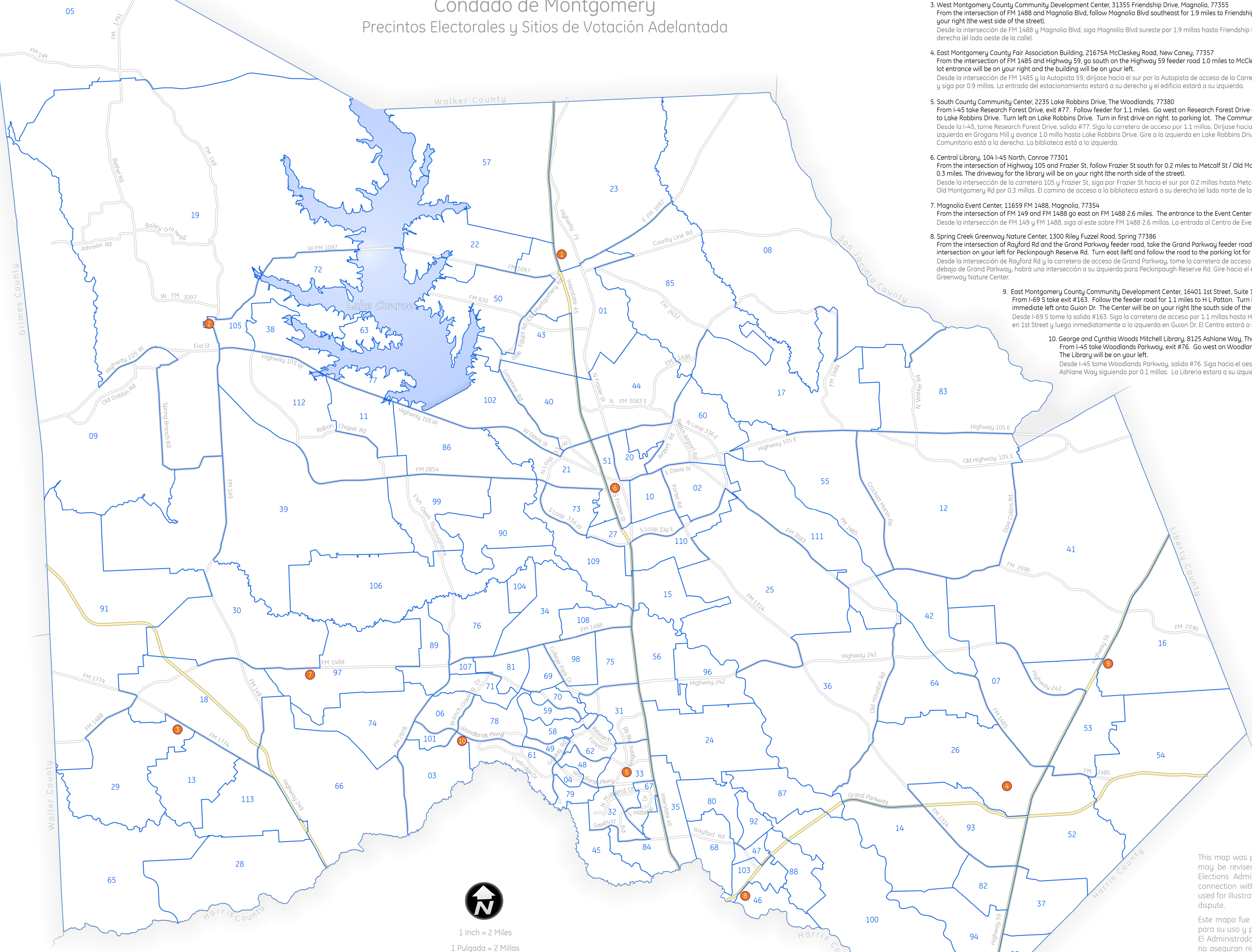


Montgomery County Election Precincts and Early Voting Polling Locations

Condado de Montgomery
Precintos Electorales y Sitios de Votación Adelantada

- North Montgomery County Community Center, 600 Gerald Street, Willis, 77378**
From I-45 N take exit #94, FM 1097. Follow feeder road 0.8 miles to Lincoln Ridge. Turn right and follow for 0.1 miles, the Community Center will be on your left.
Desde I-45 N tome la salida #94, FM 1097. Siga la carretera de acceso por 0.8 millas a Lincoln Ridge. Gire hacia la derecha y siga por 0.1 millas, el Centro Comunitario estará a la izquierda.
- Lone Star Community Center, 2500 Lone Star Parkway, Montgomery, 77356**
(This is Not the Lone Star Convention Center in Conroe) From Montgomery Town Center Intersection of Highway 105 and FM 149, go north on FM 149 0.8 miles. Turn left onto Lone Star Parkway and follow for 0.4 miles, the Community Center will be on your right.
(Este No es el Lone Star Convention Center en Conroe)
Desde Montgomery Town Center Intersección de la carretera 105 y FM 149) siga hacia el norte por el FM 149 por 0.8 millas. Gire hacia la izquierda sobre Lone Star Parkway y siga por 0.4 millas. El Centro Comunitario estará a su derecha.
- West Montgomery County Community Development Center, 31355 Friendship Drive, Magnolia, 77355**
From the intersection of FM 1488 and Magnolia Blvd, follow Magnolia Blvd southeast for 1.9 miles to Friendship Dr. Turn right and follow for 0.2 miles. The Community Center will be on your right (the west side of the street).
Desde la intersección de FM 1488 y Magnolia Blvd, siga Magnolia Blvd sureste por 1.9 millas hasta Friendship Dr. Gire hacia la derecha y siga por 0.2 millas. El Centro Comunitario estará a su derecha (el lado oeste de la calle).
- East Montgomery County Fair Association Building, 21675A McCleskey Road, New Caney, 77357**
From the intersection of FM 1485 and Highway 59, go south on the Highway 59 feeder road 1.0 miles to McCleskey Drive. Turn right onto McCleskey Drive and follow for 0.9 miles. The parking lot entrance will be on your right and the building will be on your left.
Desde la intersección de FM 1485 y la Autopista 59, diríjase hacia el sur por la Autopista de acceso de la Carretera 59, 1.0 millas hacia McCleskey Drive. Gire a la derecha sobre McCleskey Drive y siga por 0.9 millas. La entrada del estacionamiento estará a su derecha y el edificio estará a su izquierda.
- South County Community Center, 2235 Lake Robbins Drive, The Woodlands, 77380**
From I-45 take Research Forest Drive, exit #77. Follow feeder for 1.1 miles. Go west on Research Forest Drive and follow for 0.9 miles to Grogans Mill. Turn left on Grogans Mill and go 1.0 mile to Lake Robbins Drive. Turn left on Lake Robbins Drive. Turn in first drive on right to parking lot. The Community Center is to the right, the Library is to the left.
Desde la I-45, tome Research Forest Drive, salida #77. Siga la carretera de acceso por 1.1 millas. Diríjase hacia el oeste por Research Forest Drive y siga por 0.9 millas hasta Grogans Mill. Gire a la izquierda en Grogans Mill y avance 1.0 milla hasta Lake Robbins Drive. Gire a la izquierda en Lake Robbins Drive. Gire en la primera unidad a la derecha hasta el estacionamiento. El Centro Comunitario está a la derecha. La biblioteca está a la izquierda.
- Central Library, 104 I-45 North, Conroe 77301**
From the intersection of Highway 105 and Frazier St, follow Frazier St south for 0.2 miles to Metcalf St / Old Montgomery Rd. Turn west and follow Metcalf St / Old Montgomery Rd for 0.3 miles. The driveway for the library will be on your right (the north side of the street).
Desde la intersección de la carretera 105 y Frazier St, siga por Frazier St hacia el sur por 0.2 millas hasta Metcalf St / Old Montgomery Rd. Gire hacia el oeste y siga sobre Metcalf St / Old Montgomery Rd por 0.3 millas. El camino de acceso a la biblioteca estará a su derecha (el lado norte de la calle).
- Magnolia Event Center, 11659 FM 1488, Magnolia, 77354**
From the intersection of FM 149 and FM 1488 go east on FM 1488 2.6 miles. The entrance to the Event Center will be on your right.
Desde la intersección de FM 149 y FM 1488, siga al este sobre FM 1488 2.6 millas. La entrada al Centro de Eventos estará a su derecha.
- Spring Creek Greenway Nature Center, 1300 Riley Fuzzell Road, Spring 77386**
From the intersection of Rayford Rd and the Grand Parkway feeder road, take the Grand Parkway feeder road south for 1.4 miles. Just after crossing under the Grand Parkway there will be an intersection on your left for Peckinpugh Reserve Rd. Turn east (left) and follow the road to the parking lot for the Nature Center.
Desde la intersección de Rayford Rd y la carretera de acceso de Grand Parkway, tome la carretera de acceso de Grand Parkway hacia el sur durante 1.4 millas. Justo después de cruzar debajo de Grand Parkway, habrá una intersección a su izquierda para Peckinpugh Reserve Rd. Gire hacia el este (izquierda) y siga el camino hacia el estacionamiento para el Spring Creek Greenway Nature Center.
- East Montgomery County Community Development Center, 16401 1st Street, Suite 100, Splendora 77372**
From I-69 S take exit #163. Follow the feeder road for 1.1 miles to H L Patton. Turn left on H L Patton and follow for 0.1 miles. Turn right on 1st Street and then on immediate left onto Guion Dr. The Center will be on your right (the south side of the street).
Desde I-69 S tome la salida #163. Siga la carretera de acceso por 1.1 millas hasta H L Patton. Gire a la izquierda en H L Patton y siga por 0.1 millas. Gire a la derecha en 1st Street y luego inmediatamente a la izquierda en Guion Dr. El Centro estará a su derecha (el lado sur de la calle).
- George and Cynthia Woods Mitchell Library, 8125 Ashlane Way, The Woodlands, 77382**
From I-45 take Woodlands Parkway, exit #76. Go west on Woodlands Parkway for 7.0 miles. Turn left (south) onto Ashlane Way following for 0.1 miles. The Library will be on your left.
Desde I-45 tome Woodlands Parkway, salida #76. Siga hacia el oeste sobre Woodlands Parkway por 7.0 millas. Gire hacia la izquierda (sur) sobre Ashlane Way siguiendo por 0.1 millas. La Librería estará a su izquierda.



Legend / Leyenda

- Polling Location / Lugar de Votación
- Major Roads / Carreteras Principales
- Election Precincts / Precintos Electorales



Voting Precinct Effective Date: January 1, 2024
Precinto Electoral Fecha Efectiva: 1 de Enero de 2024

This map was prepared by the Montgomery County Elections Department for its use and may be revised at any time without notification to any user. The Montgomery County Elections Administrator & Montgomery County assume no responsibility or liability in connection with the accuracy or completeness of any feature on this map. It should be used for illustrative purposes only. In no way should this map be used to settle any boundary dispute.

Este mapa fue preparado por el Departamento de Elecciones del Condado de Montgomery para su uso y podrá ser revisado en cualquier momento sin previo aviso a cualquier usuario. El Administrador de Elecciones del Condado de Montgomery y el Condado de Montgomery no aseguran ninguna responsabilidad u obligación en relación con la exactitud o integridad de cualquier función de este mapa. Debe utilizarse con fines ilustrativos solamente de ninguna manera debe este mapa utilizarse para resolver cualquier disputa fronteriza.

Montgomery County Elections Administration
Address: 9159 Airport Rd, Conroe, TX 77303
Phone: 936-539-7843 - Web: www.MontgomeryVotes.org
© All rights reserved, Montgomery County Elections
© Todos los derechos reservados, Elecciones del Condado de Montgomery




 1 Inch = 2 Miles
 1 Pulgada = 2 Millas

 Miles Millas

